




# PERCORSO CORTO GALLO NERO - 81 KM

**L'Eroica**  
GAIOLE IN CHIANTI

## TABELLA DI MARCIA

COMUNE	LOCALITA'	DIREZIONE DI MARCIA	STRADA E VIA O ENTE PROPRIETARIO	Km TOT	Km PARZ	Km ARRIVO	MARCIA 25/h	MARCIA 10/h	NOTE
<b>GAIOLE IN CHIANTI</b>	<b>Gaiole in Chianti</b>	<b>Partenza</b>	<b>Via Casabianca</b>	<b>0</b>	<b>0</b>	<b>81,00</b>	<b>08:00</b>	<b>09:30</b>	<b>CONTROLLO</b>
Gaiole in Chianti	Molin Lungo	Incrocio SX	S.P.408	2,30	2,30	78,70	08:05	09:43	
Gaiole in Chianti	Ponte di Ferro	Incrocio SX	S.P.484	4,90	2,60	76,10	08:11	09:59	
Gaiole in Chianti	Madonna a Brolio	Dritto	Strada privata Castello di Brolio	9,50	4,60	71,50	08:22	10:27	
Gaiole in Chianti	Madonna a Brolio	Dritto	Strada privata Castello di Brolio	9,60	0,10	71,40	08:23	10:27	Inizio 1° strada bianca
Gaiole in Chianti	Grotta	Incrocio DX	S.C. della Grotta	11,50	1,90	69,50	08:27	10:39	
Gaiole in Chianti	Leccione	Incrocio SX	S.C. 24	12,90	1,40	68,10	08:30	10:47	Fine 1° strada bianca
Gaiole in Chianti	Le Bagnaie	Incrocio SX	S.P. 408	18,60	5,70	62,40	08:44	11:21	
Castelnuovo Berardenga	Pianella	Dritto	S.P. 408	19,50	0,90	61,50	08:46	11:27	
Castelnuovo Berardenga	Pianella	Incrocio DX	S.P. 408	19,60	0,10	61,40	08:47	11:27	Inizio 2° strada bianca
Castelnuovo Berardenga	Vagliagli	Incrocio DX	S.P. 102 di Vagliagli	29,60	10,00	51,40	09:11	12:27	Fine 2° strada bianca
Castelnuovo Berardenga	Vagliagli	Dritto	S.P. 102 di Vagliagli	31,10	1,50	49,90	09:14	12:36	Inizio 3° strada bianca
Radda in Chianti	Aiola	Dritto	S.P. 102 di Vagliagli	32,90	1,80	48,10	09:18	12:47	
Radda in Chianti	San Giusto	Incrocio SX	S.P. 102 di Vagliagli	39,00	6,10	42,00	09:33	13:24	Fine 3° strada bianca
Radda in Chianti	La Croce	Incrocio DX	S.R. 429	41,50	2,50	39,50	09:39	13:39	
<b>Radda in Chianti</b>	<b>Radda in Chianti</b>	<b>Incrocio SX</b>	<b>Viale G.Matteotti</b>	<b>42,10</b>	<b>0,60</b>	<b>38,90</b>	<b>09:41</b>	<b>13:42</b>	<b>RISTORO, CONTROLLO e ASSISTENZA TECNICA</b>
Radda in Chianti	Radda in Chianti	Incrocio SX	Viale XI Febbraio	42,6	0,50	38,40	09:42	13:45	
Radda in Chianti	Radda in Chianti	diritto	S.P. 429	43	0,40	38,00	09:43	13:48	
<b>Radda in Chianti</b>	<b>La Croce</b>	<b>rotonda 1° uscita</b>	<b>S.P 2 bis</b>	<b>43,7</b>	<b>0,70</b>	<b>37,30</b>	<b>09:44</b>	<b>13:52</b>	<b>DEVIAZIONE PERCORSO Ore 13:52</b>
Radda in Chianti	Olmo	Dritto	S.P. 2 bis	45,5	1,80	35,50	09:49	14:03	
Greve in Chianti (FI)	Lucarelli	Dritto	S.P. 2 bis	52,1	6,60	28,90	10:05	14:42	
Greve in Chianti (FI)	San Clemente	Incrocio DX	S.R. 222	53,9	1,80	27,10	10:09	14:53	
Greve in Chianti (FI)	Panzano	Incrocio DX	Via XX Luglio	57,2	3,30	23,80	10:17	15:13	
Greve in Chianti (FI)	Panzano	Dritto	S.P. 114	57,8	0,60	23,20	10:18	15:16	Inizio 4° strada bianca
<b>Greve in Chianti (FI)</b>	<b>Lamole</b>	<b>Dritto</b>	<b>S.P. 114</b>	<b>61,3</b>	<b>3,5</b>	<b>19,7</b>	<b>10:27</b>	<b>15:37</b>	<b>RISTORO, CONTROLLO e ASSISTENZA TECNICA</b>
Radda in Chianti	Lamole	Dritto	S.P. 114	61,5	0,20	19,50	10:27	15:39	
Radda in Chianti	Casalbosco	Incrocio DX	S.P. 112	62,5	1,00	18,50	10:30	15:45	
Radda in Chianti	Volpaia	Dritto	S.P. 112	66,4	3,90	14,60	10:39	16:08	Fine 4° strada bianca
Radda in Chianti	Volpaia	Incrocio diritto	S.P. 114	69,9	3,50	11,10	10:47	16:29	
Radda in Chianti	Volpaia	Incrocio SX	S.P. 2 bis Lucarelli	70,6	0,70	10,40	10:49	16:33	
Radda in Chianti	La Villa	Rotatoria 1° uscita	S.R. 429	72,5	1,90	8,50	10:54	16:45	
Radda in Chianti	Lo Smorto	Incrocio SX	S.R. 429	75,8	3,30	5,20	11:01	17:04	
Gaiole in Chianti	Santarelli	Dritto	S.R. 429	76,7	0,90	4,30	11:04	17:10	
Gaiole in Chianti	Il Gatto	Incrocio DX	S.C. di San Donato in Perano	76,80	0,10	4,20	11:04	17:10	Inizio 5° strada bianca
Gaiole in Chianti	Vertine	Dritto	Via di Vertine	78,60	1,80	2,40	11:08	17:21	Fine 5° strada bianca
Gaiole in Chianti	Gaiole in Chianti	Incrocio SX	Via di Vertine	80,20	1,60	0,80	11:12	17:31	
Gaiole in Chianti	Gaiole in Chianti	Incrocio DX	Via Galileo Galilei	80,40	0,20	0,60	11:12	17:32	
Gaiole in Chianti	Gaiole in Chianti	Incrocio SX	S.P. 408	80,80	0,40	0,20	11:13	17:34	
<b>GAIOLE IN CHIANTI</b>	<b>Gaiole in Chianti</b>	<b>Arrivo</b>	<b>Via Casabianca</b>	<b>81,00</b>	<b>0,20</b>	<b>0,00</b>	<b>11:14</b>	<b>17:36</b>	<b>CONTROLLO</b>

## INFORMAZIONI SUI PERCORSI

Distanza	<b>81 Km</b>
 Dislivello	<b>1612 m</b>
 Strade Bianche	<b>34 Km</b>
 Strade Asfaltate	<b>47 Km</b>

Numero di Ristori	<b>2</b>
 Orario di partenza	<b>Dalle 8:00 alle 9:30</b>
 Difficoltà	<b>£ £ £</b>