









PASSEGGIATA VALLE DEL CHIANTI - 46 KM

L'Eroica[®]
GAIOLE IN CHIANTI

Tabella di marcia

COMUNE	LOCALITÀ	DIREZIONE DI MARCIA	STRADA O VIA E ENTE PROPRIETARIO	KM TOT	KM PARZ	KM ARRIVO	MARCIA 25/H	MARCIA 10/H	NOTE
GAIOLE IN CHIANTI			Partenza Piazza Ricasoli	0	0	46,00	8:00	9:30	CONTROLLO
Gaiole in Chianti	Molin Lungo	Incrocio SX	S.P.408	2,30	2,30	43,70	8:05	9:43	
Gaiole in Chianti	Ponte di Ferro	Incrocio SX	S.P.484	4,90	2,60	41,10	8:11	9:59	
Gaiole in Chianti	Madonna a Brolio	Diritto	Strada privata Castello di Brolio	9,50	4,60	36,50	8:22	10:27	Inizio 1° strada bianca
Gaiole in Chianti	Madonna a Brolio	Diritto	Strada privata Castello di Brolio	9,60	0,10	36,40	8:23	10:27	
Gaiole in Chianti	Grotta	Incrocio DX	S.C. della Grotta	11,50	2,00	34,50	8:27	10:39	
Gaiole in Chianti	Leccione	Incrocio SX	S.C. 24	12,90	1,40	33,10	8:30	10:47	Fine 1° strada bianca
Gaiole in Chianti	Le Bagnaie	Incrocio SX	S.P. 408	18,60	5,70	27,40	8:44	11:21	
Castelnuovo Berardenga	Pianella	Incrocio DX	S.P 9	19,60	1,00	26,40	8:47	11:27	Inizio 2° strada bianca
Castelnuovo Berardenga	Vagliagli	Incrocio DX	S.C. di Carpineto	30,4	10,80	15,60	9:12	12:32	
Castelnuovo Berardenga	Dievole	Diritto	S.C. di Carpineto	31,3	0,90	14,70	9:15	12:37	RISTORO, CONTROLLO e ASSISTENZA TECNICA
Castelnuovo Berardenga	Due Arbie	Incrocio Diritto	S.C. 17	35,6	4,30	10,40	9:25	13:03	
Gaiole in Chianti	Due Arbie	Incrocio DX	S.C. di Sansano	36,8	1,20	9,20	9:28	13:10	
Gaiole in Chianti	Due Arbie	Incrocio SX	S.P. 408	37	0,20	9,00	9:28	13:12	Fine 2° strada bianca
Gaiole in Chianti	Molin Lungo	Incrocio DX	S.P. 408	42,9	5,90	3,10	9:42	13:47	
GAIOLE IN CHIANTI			ARRIVO Piazza Ricasoli	46,00	3,10	3,10	9:50	14:06	CONTROLLO

INFORMAZIONI SUI PERCORSI

	Distanza	46 km		Numero di ristori	1
	Dislivello	709 m		Orario di partenza	From 9.00 To 10.00
	Km di strade bianche	22.00 km		Difficolta'	
	Km di strada asfaltata	24.00 km			