








Tabella di marcia

Comune	Località	Direzione marcia	Strada o via e Ente Proprietario	km Tot.	km Part.	km Arr.	Marcia 25/h	Marcia 10/h	Note
Partenza Montalcino	Montalcino	Dritto	Partenza Via Piazza del Popolo	0	0	46	9:00	9:30	1° Controllo
Montalcino	Montalcino	Dritto	Via soccorso saloni	0,20	0,20	45,80	9:00	9:31	
Montalcino	Montalcino	Incrocio DX	S.P 14	0,40	0,20	45,60	9:00	9:32	
Montalcino	Montalcino	Rotonda 2^ Uscita	S.P 14	0,70	0,30	45,30	9:01	9:34	
Montalcino	Montalcino	Dritto	S.P 14	0,80	0,10	45,20	9:01	9:34	
Montalcino	Montalcino	Dritto	S.P 14	2,40	1,60	43,60	8:07	8:09	
Montalcino	Piagge di Maremma	Incrocio SX	S.P 103	3,40	1,00	42,60	9:08	9:50	Deviaz. Percorso
Montalcino	Villa Le Prata	Dritto	S.P 103	4,30	0,90	41,70	9:10	9:55	
Montalcino	Villa Le Prata	Dritto	S.P 103	4,50	0,20	41,50	9:10	9:57	Inizio 1° Strada Bianca
Montalcino	Villa Zucca	Dritto	S.P 103	5,80	1,30	40,20	9:13	10:04	
Montalcino	Narciarello	Incrocio SX	S.C Castel Giocondo	8,5	2,70	37,50	9:20	10:21	
Montalcino	Castel Giocondo	Dritto	S.C Castel Giocondo	10,1	1,60	35,90	9:24	10:30	
Montalcino	Castel Giocondo	Dritto	S.C Castel Giocondo	11,7	1,60	34,30	9:28	10:40	
Montalcino	Camigliano	Incrocio SX	S.P 117 La maremmana	14,3	2,60	31,70	9:34	10:55	Fine 1° Strada Bianca
Montalcino	Laghi Tavernelle	Incrocio SX	S.P 117 La maremmana	16,2	1,90	29,80	9:38	11:07	Deviaz. Percorso
Montalcino	Tavernelle	Dritto	Tavernelle	16,6	0,40	29,40	9:39	11:09	2° Controllo - ristoro e assistenza tecnica
Montalcino	Tavernelle	Incrocio SX	S.C Argiano	16,8	0,20	29,20	9:40	11:10	Inizio 2° Strada Bianca
Montalcino	Argiano	Incrocio SX	S.C Argiano	20	3,20	26,00	9:48	11:30	
Montalcino	Argiano	Incrocio SX	S.C Argiano	20,5	0,50	25,50	9:49	11:33	
Montalcino	Argiano	Incrocio SX	S.P 14	21,8	1,30	24,20	9:52	11:40	Fine 2° Strada Bianca
Montalcino	Sant'Angelo in Colle	Dritto	S.P 14	25,5	3,70	20,50	10:01	12:03	
Montalcino	Sant'Angelo in Colle	Incrocio DX	S.C di Sesta	26,5	1,00	19,50	10:03	12:09	Inizio 3° Strada Bianca
Montalcino	Collesorbo	Dritto	S.C di Sesta	30,2	3,70	15,80	10:12	12:31	
Montalcino	Castelnuovo dell'Abbate	Incrocio Dritto	S.C di Sesta	34	3,80	12,00	10:21	12:54	Fine 3° Strada Bianca
Montalcino	Castelnuovo dell'Abbate	Incrocio DX	via del Cancellino	34,1	0,10	11,90	10:21	12:54	
Montalcino	Castelnuovo dell'Abbate	Incrocio Dx	Via Piaggia della Porta	34,2	0,10	11,80	10:22	12:55	
Montalcino	Castelnuovo dell'Abbate	Dritto	Via del Borgo	34,4	0,20	11,60	10:22	12:56	3° Controllo - ristoro e assistenza tecnica
Montalcino	Castelnuovo dell'Abbate	Incrocio SX	S.P 55	34,6	0,20	11,40	10:23	12:57	
Montalcino	Montalcino	Rotonda 3° Uscita	Via Pietro Strozzi	43,4	8,80	2,60	10:44	13:50	
Montalcino	Montalcino	Incrocio DX	Piazza Cammillo Cavour	45	1,60	1,00	10:48	14:00	
Montalcino	Montalcino	Dritto	Via G.Mazzino	45,2	0,20	0,80	10:48	14:01	
Montalcino	Montalcino	Dritto	Piazza del Popolo	46	0,80	0,00	10:50	14:06	4° Controllo

INFORMAZIONI SUI PERCORSI

	Distanza	46 km		Numero di ristori	2
	Dislivello	908 m		Orario di partenza	From 9.00 To 9.30
	Km di strade bianche	22.00 km		Difficolta'	EE
	Km di strada asfaltata	27.00 km			

