




PASSEGGIATA VALLE DEL CHIANTI - 46 KM

L'Eroica[®]
GAIOLE IN CHIANTI

TABELLA DI MARCIA

COMUNE	LOCALITA'	DIREZIONE DI MARCIA	STRADA E VIA O ENTE PROPRIETARIO	Km TOT	Km PARZ	Km ARRIVO	MARCIA 25/h	MARCIA 10/h	NOTE
GAIOLE IN CHIANTI	Gaiole in Chianti	Partenza	Via Casasabianca	0	0	46,00	08:00	09:30	CONTROLLO
Gaiole in Chianti	Molin Lungo	Incrocio SX	S.P.408	2,30	2,30	43,70	08:05	09:43	
Gaiole in Chianti	Ponte di Ferro	Incrocio SX	S.P.484	4,90	2,60	41,10	08:11	09:59	
Gaiole in Chianti	Madonna a Brolio	Diritto	Strada privata Castello di Brolio	9,50	4,60	36,50	08:22	10:27	
Gaiole in Chianti	Madonna a Brolio	Diritto	Strada privata Castello di Brolio	9,60	0,10	36,40	08:23	10:27	Inizio 1° strada bianca
Gaiole in Chianti	Grotta	Incrocio DX	S.C. della Grotta	11,50	1,90	34,50	08:27	10:39	
Gaiole in Chianti	Leccione	Incrocio SX	S.C. 24	12,90	1,40	33,10	08:30	10:47	Fine 1° strada bianca
Gaiole in Chianti	Le Bagnaie	Incrocio SX	S.P. 408	18,60	5,70	27,40	08:44	11:21	
Castelnuovo Berardenga	Pianella	Diritto	S.P. 408	19,50	0,90	26,50	08:46	11:27	
Castelnuovo Berardenga	Pianella	Incrocio DX	S.P 9	19,60	0,10	26,40	08:47	11:27	Inizio 2° strada bianca
Castelnuovo Berardenga	Vagliagli	Incrocio DX	S.P 102	29,60	10,00	16,40	0,38	12:27	Fine 2° strada bianca
Castelnuovo Berardenga	Vagliagli	Incrocio DX	S.C. di Carpineto	30,4	0,80	15,60	09:12	12:32	Inizio 3° strada Bianca
Castelnuovo Berardenga	Dievole	Diritto	S.C. di Carpineto	31,3	0,9	14,7	09:15	12:37	RISTORO, CONTROLLO e ASSISTENZA TECNICA
Castelnuovo Berardenga	Due Arbie	Incrocio Diritto	S.C. 17	35,6	4,30	10,40	09:25	13:03	
Gaiole In Chianti	Due Arbie	Diritto	S.C. 17	36,5	0,90	9,50	08:00	09:30	
Gaiole in Chianti	Due Arbie	Incrocio DX	S.C. di Sansano	36,8	0,30	9,20	09:28	13:10	Fine 3° strada bianca
Gaiole in Chianti	Due Arbie	Incrocio SX	S.P. 408	37	0,20	9,00	09:28	13:12	
Gaiole in Chianti	Molin Lungo	Incrocio DX	S.P. 408	42,9	5,90	3,10	09:42	13:47	
GAIOLE IN CHIANTI	Gaiole in Chianti	Arrivo	Via Casasabianca	46,00	3,10	0,00	09:50	14:06	CONTROLLO

INFORMAZIONI SUI PERCORSI

Distanza	46 Km
 Dislivello	755 m
 Strade Bianche	20,7 Km
 Strade Asfaltate	25,3 Km

Numero di Ristori	1
 Orario di partenza	Dalle 8:00 alle 9:30
 Difficoltà	ε